



ÉCHELLE:
1:7500

RÈGLEMENT:
RV-1440

DESCRIPTION:
**PLAN 2
CONTRAINTES NATURELLES**

LEGENDE:

SECTEURS DE CONTRAINTES









-  LIMITE DE LA ZONE INONDABLE DE FAIBLE COURANT
-  MILIEU HUMIDE
-  INTÉRÊT FAUNIQUE ET FLORISTIQUE
-  BOIS ET CORRIDORS FORESTIERS MÉTROPOLITAINS
-  COUVERT FORESTIER
-  ZONE DE CONTRAINTES RELATIVES AUX GLISSEMENTS DE TERRAIN
-  LIEN INTERMUNICIPAL
-  LIMITE MUNICIPALE

TABLEAU DES MODIFICATIONS

N° de la modification	Date de la modification	N° de la modification	Date de la modification

